



Las hoces del río Estenilla

PR-TO 48 SENDEROS DE TOLEDO



Las hoces del río Estenilla

El río Estenilla nace en El Viezo a 1.203 m de altitud y desemboca en el río Estena, a 350 m, tras recorrer más de 40 km, la mayoría a lo largo del piedemonte serrano. Durante los más de 11 km de este sendero contemplaremos algunos de los paisajes más característicos de este sector de la comarca de La Jara, en las últimas estribaciones del suroeste de los Montes de Toledo

La potencia erosiva del Estenilla ha causado el desmantelamiento de la raña en este sector y también ha generado en algunas partes de su recorrido estrechas gargantas.

En la ruta encontraremos restos de antiguas construcciones, casas de labranza, molinos, brocales de pozos, muros de piedra seca que nos acercarán a la arquitectura popular de una población que siempre ha mantenido una intensa relación con el medio natural que le rodea.

Aunque el caserío tradicional ha sido muy intervenido y transformado desde las últimas décadas del siglo XX, en Los Alares aún es posible contemplar algunos edificios que conservan la fisonomía original de piedra, algún resto del empedrado popular de las calles, la fachada de una casa de finales del siglo XVIII (conocida como 'convento de Cereros') o la iglesia parroquial de finales del siglo XIX.



PR-TO 48 Las hoces del río Estenilla | Los Alares (Los Navalucillos)



DATOS DEL SENDERO

Longitud: 11,8 km

Altitud mín.: 548 m

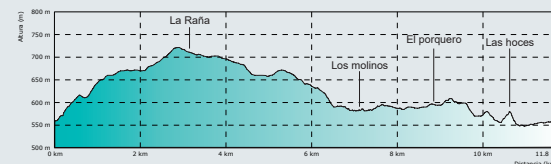
Altitud máx.: 721 m

Dificultad: baja

Tiempo estimado: 3 h

Tipo de recorrido: circular

Época recomendable: otoño y primavera.



Puntos de interés

Los molinos

Eran construcciones de pequeño tamaño, planta rectangular y un solo piso, con una dependencia central, que albergaba los mecanismos del molino, y algunas salas adosadas para almacén o cuadra.

El porquero

El caserío de Los Alares desciende suavemente por los cerros y lomas del margen izquierdo del valle del Estenilla. En uno de estos cerros de escasa altitud, 'El Collao' (600 m.), alejado del caserío, se concentraban las pocilgas donde se guardaban los cerdos, base de la alimentación de la sociedad rural tradicional.

Las hoces del río Estenilla

Río típicamente mediterráneo, de régimen muy irregular, con marcas crecidas estacionales por lluvias torrenciales y profundos estiajes en los que queda reducido a una serie de 'charcos', refugio para la fauna acuática de peces, anfibios y reptiles, entre ellos el jarabugo o el galápagu.

La Raña


Es una gran plataforma sedimentaria de piedemonte (altitud media, 700 m.); una extensa llanura formada por potentes depósitos de cantos cuarcíticos envueltos en matriz arcillosa procedentes del desmantelamiento del cercano macizo del Rocigalgo.



Los molinos



El porquero



Las hoces del río Estenilla



La Raña



Señalización de senderos de pequeño recorrido (PR)

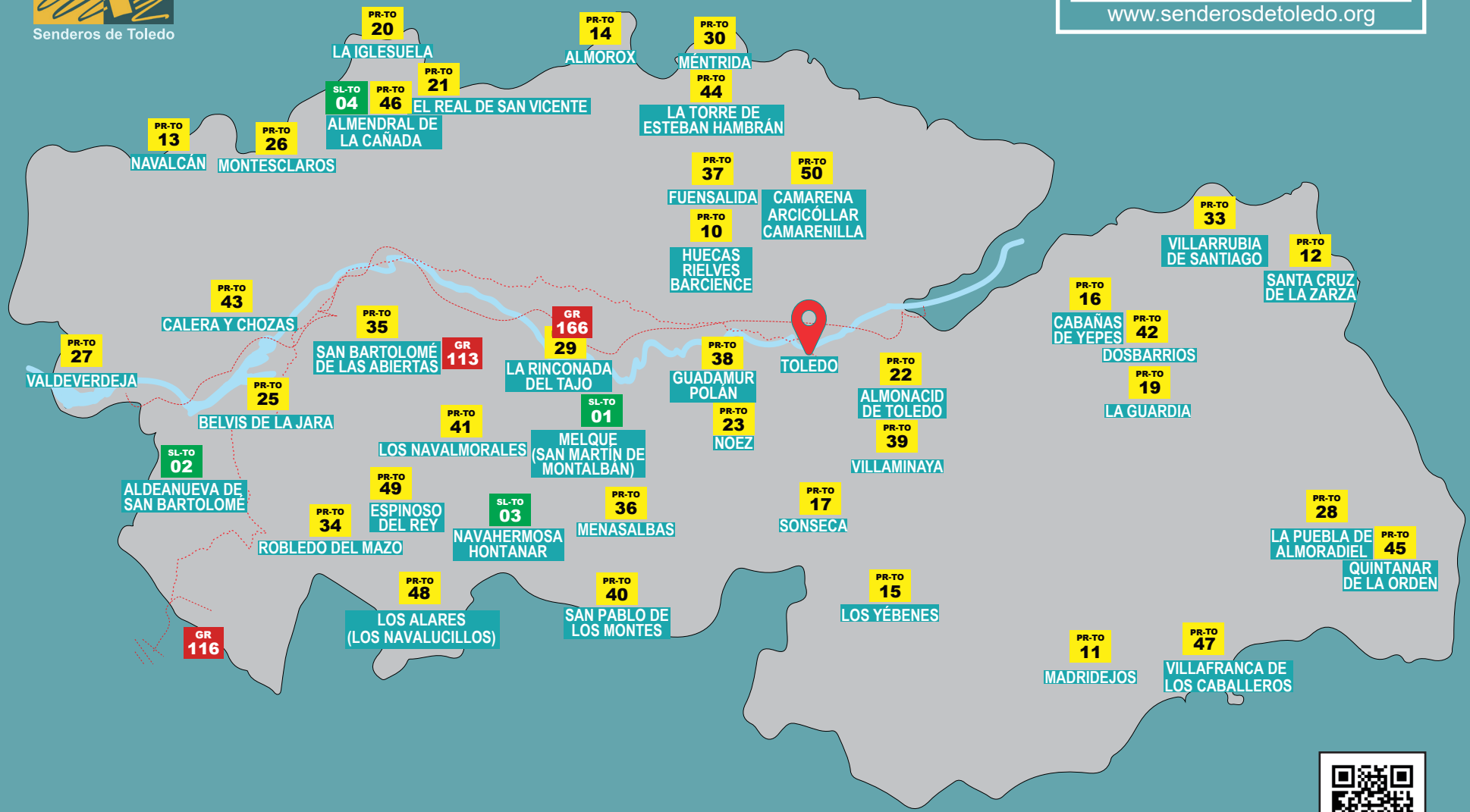




Senderos de Toledo



www.senderosdetoledo.org



www.senderosdetoledo.org



- | | | | |
|---|---|---|---|
| SL-TO 01 Sendero Melque 3 km
Melque (San Martín de Montalbán) | PR-TO 19 Camino Norte de la Laguna 15 km
La Guardia | PR-TO 34 Garganta de las Lanchas 4 km (ida)
Robledo del Mazo | PR-TO 46 Mirador de Almenral de la Cañada 11 km
Almenral de la Cañada |
| SL-TO 02 Sendero cerro Castrejón 6,2 km
Aldeanueva de San Bartolomé | PR-TO 20 Ruta del río Tíetar 10,3 km
La Iglesuela | PR-TO 35 Valle del río Sangrera 16,6 km
San Bartolomé de las Abiertas | PR-TO 47 Sendero de las tres lagunas 10 km
Villafranca de los Caballeros |
| SL-TO 03 Ruta de La Milagra y El Cabezo 5,3 km (ida)
Navahermosa y Hontanar | PR-TO 21 Cabeza del Oso y Pelados 16 km
El Real de San Vicente | PR-TO 36 Ruta Menasalbas - Necrópolis 17,2 km
Menasalbas | PR-TO 48 Las hoces del río Estenilla 11,8 km
Los Alares (Los Navalucillos) |
| SL-TO 04 Sendero del Caño de la Cruz 6,9 km
Almenral de la Cañada | PR-TO 22 Sendero Virgen de la Oliva 12,5 km
Almonacid de Toledo | PR-TO 37 Sendero del prado Renales 11,6 km
Fuensalida | PR-TO 49 De Espinoso del Rey al risco Ñaña 13,3 km
Espinoso del Rey |
| PR-TO 10 Ruta de las Tres Villas 16 km
Rielves, Huecas y Barciencia | PR-TO 23 Sendero las Trincheras 10,2 km
Noez | PR-TO 38 Ruta de los tres Castillos 14 km
Guadamur y Polán | PR-TO 50 De Yuso a Suso por Arcicóllar: hacia el Camino Real de Guadalupe 25,64 km
Camarena, Camarenilla y Arcicóllar |
| PR-TO 11 Senda del Lince 14 km
Madrdejós | PR-TO 25 Mirador Bellavista 8,4 km
Belvis de la Jara | PR-TO 39 Paseo por Morcantá y peña Manaera 10,2 km
Villaminaya | GR 166 Camino de peregrinación Toledo - Guadalupe 190 km
Empieza en Toledo y termina en Guadalupe |
| PR-TO 12 Sendero del Charco Negro 6,5 km
Santa Cruz de la Zarza | PR-TO 26 Ruta de los Caleros 8 km
Montesclaros | PR-TO 40 Ruta de los Molinos 7,7 km
San Pablo de los Montes | GR 113 Camino Natural del Tajo 102 km
Atraviesa la provincia siguiendo el curso del Tajo |
| PR-TO 13 Ruta de las Aves 13,5 km
Navalcán | PR-TO 27 Pozos Nuevos y Molino Rebollos 6,8 km
Valdeverdeja | PR-TO 41 Sendero El Calancho 8,4 km
Los Navalmorales | GR 116 Camino Natural de Las Villuercas 60,2 km
Discurre por Cáceres, llega hasta Puerto de S.Vicente |
| PR-TO 14 Sendero del Lazarillo 13 km
Almorox | PR-TO 28 La estela del Gigüela 14 km
La Puebla de Almoradiel | PR-TO 42 El sendero del Agua 11,2 km
Dosbarrios | |
| PR-TO 15 Risco de los Yébenes 15,4 km
Los Yébenes | PR-TO 29 Rinconada al puente Ruidero 18,8 km
La Rinconada de Tajo | PR-TO 43 Calera y Chozas 18,8 km
Ruta de Covisa | |
| PR-TO 16 Las fuentes de Cabañas 9 km
Cabañas de Yepes | PR-TO 30 Ruta de Berciana 9,9 km
Méntrida | PR-TO 44 Sendero Alamin 10,5 km
La Torre de Esteban Hambrán | |
| PR-TO 17 Ruta del pasado Visigodo 17 km
Sonseca | PR-TO 33 Paseo por las Fuentes 8,7 km
Villarrubia de Santiago | PR-TO 45 Sendero cueva del Panzo 8,9 km
Quintanar de la Orden | |