



Villaminaya

Paseo por "Moracantá" y Peña "Manera"

PR-TO 39

SENDEROS DE TOLEDO



El agua como protagonista

Villaminaya, situada en el centro de la provincia de Toledo, pertenece a la comarca de Montes de Toledo.

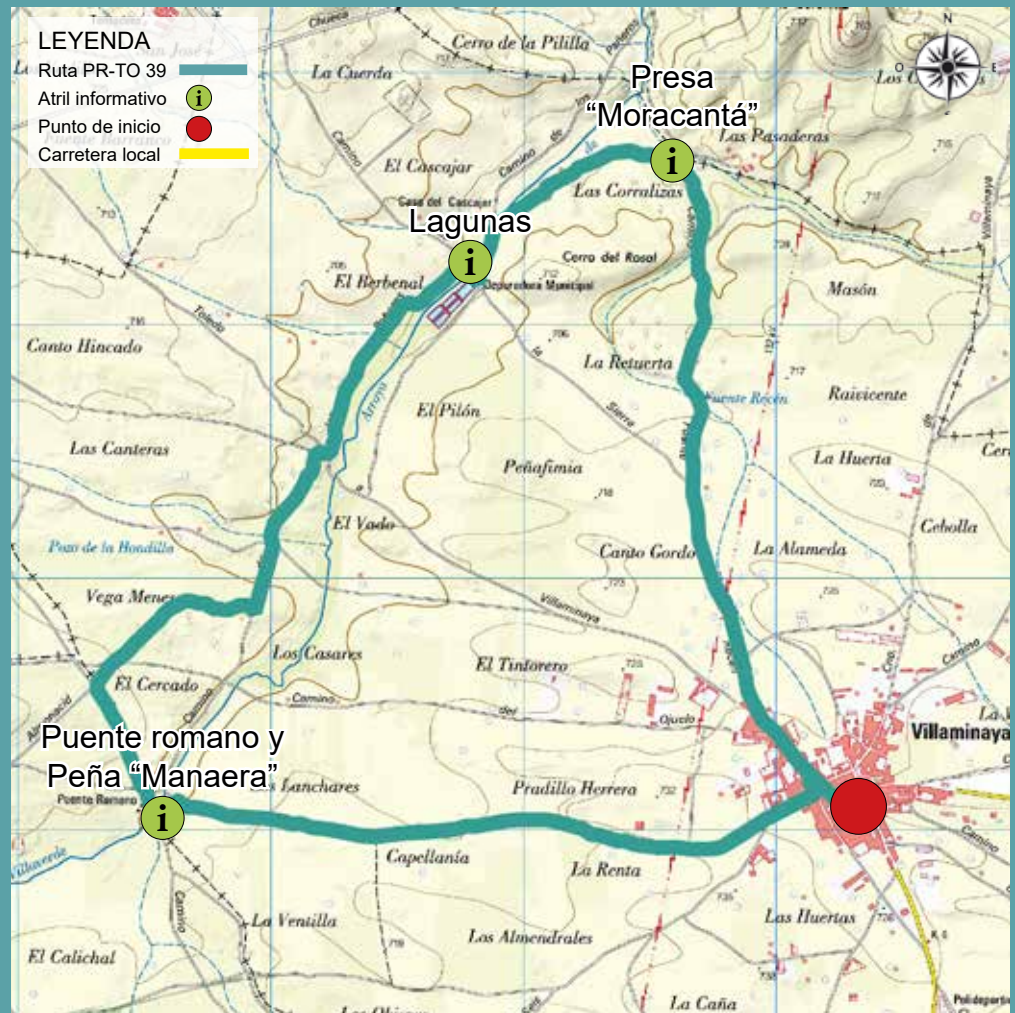
La villa tuvo un origen hispanorromano que se mantendría durante la dominación musulmana, dando lugar a un poblamiento mozárabe. La primera constancia escrita de la existencia de la población es en un documento mozárabe de 1211, donde aparece como una alquería de la comarca de la Sisle.

De la época romana nos quedan varias construcciones que podremos disfrutar a lo largo del sendero, como son la presa de "Moracantá" y el puente romano. Aparte de estos restos arqueológicos también encontraremos otros parajes interesantes don-

de el agua es el protagonista, como son las Lagunas y la peña "Manera", manantial permanente. Otro paraje a destacar es el famoso camino de los Pañeros, el origen del nombre viene dado por su uso habitual de los comerciantes textiles. Su curiosidad estriba en la delimitación lateral mediante piedras durante 200 m aproximadamente.

PR-TO 39

Paseo por "Moracantá" y Peña "Manera" | Villaminaya



DATOS DEL SENDERO

Longitud: 10,2 km

Altitud min.: 684 m

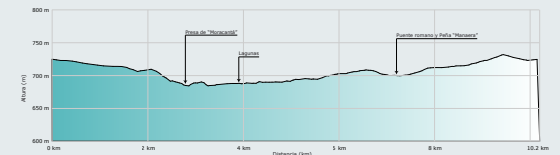
Altitud máx.: 732 m

Dificultad: Baja

Tiempo estimado: 3 h 30 min

Tipo de recorrido: Circular

Época recomendable: Primavera, otoño e invierno



LAGUNAS

Antigua depuradora de aguas residuales que consta de cinco balsas y ocupa una extensión aproximada de una hectárea. Actualmente recepciona las aguas ya depuradas de la nueva EDAR, constituyendo un verdadero humedal para distintas especies de aves, anfibios, reptiles, insectos.

PRESA DE "MORACANTÁ"

Presa asociada probablemente a una villa romana, justificado por los restos y materiales constructivos encontrados en la zona: tejas, ladrillos, cerámica e incluso una estela funeraria.

PUENTE ROMANO Y PEÑA "MANERA"

El puente, de un solo ojo, salva el curso del arroyo Guazalete y abre paso al camino romano de Córdoba a Toledo. La peña "Manera" es un manantial permanente, situado muy cerca del Puente Romano y que cede su nombre al prado contiguo. Este lugar servía de abrevadero y descansadero a los ganados trashumantes que viajaban por la cercana la Cañada Real.



Lagunas



Presa de "Moracantá"



Puente romano



Peña "Manera"



Señalización de senderos de pequeño recorrido (PR)

PR-TO 39



CONTINUIDAD DE SENDERO CONTINUAR A LA IZQUIERDA CONTINUAR A LA DERECHA DIRECCIÓN EQUIVOCADA



No se permite encender fuego No se permite la recolección de minerales y rocas No se permite la recolección de plantas No se permite la captura de animales



Evite hacer ruido Respete los bienes y propiedades privadas Manténgase en los caminos

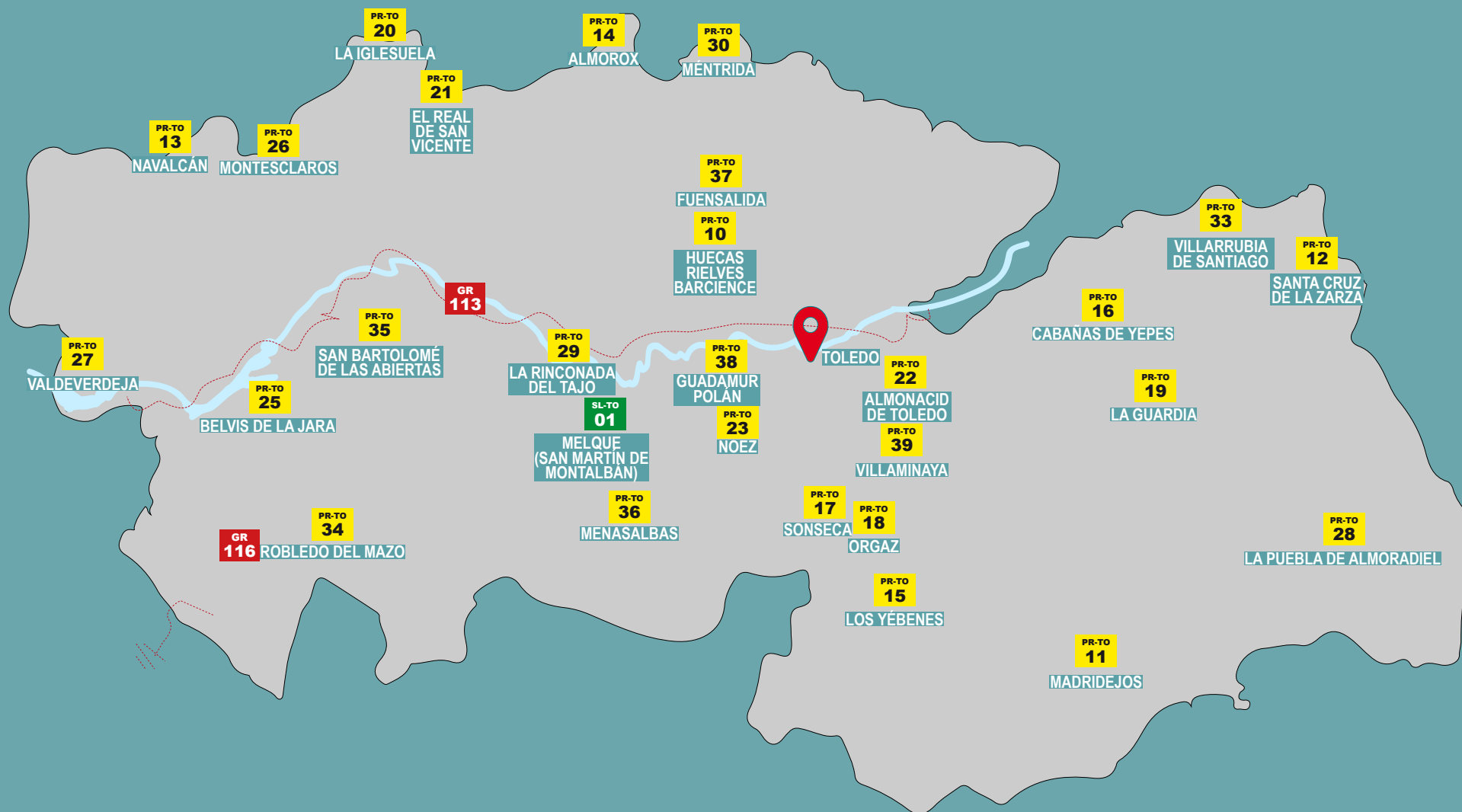




Senderos de Toledo



www.senderosdetoledo.org



SL-TO 01 Sendero Melque | 3 km
Melque (San Martín de Montalbán)

PR-TO 10 Ruta de las Tres Villas | 16 km
Rielves, Huelas y Barcience

PR-TO 11 Senda del Lince | 14 km
Madrivejos

PR-TO 12 Sendero del Charco Negro | 6,5 km
Santa Cruz de la Zarza

PR-TO 13 Ruta de las Aves | 13,5 km
Navalcán

PR-TO 14 Sendero del Lazarillo | 13 km
Almorox

PR-TO 15 Risco de los Yébenes | 15,4 km
Los Yébenes

PR-TO 16 Las Fuentes de Cabañas | 9 km
Cabañas de Yepes

PR-TO 17 Ruta del pasado Visigodo | 17 km
Sonseca

PR-TO 18 Los Hitos de Orgaz | 15 km
Orgaz

PR-TO 19 Camino Norte de la Laguna | 15 km
La Guardia

PR-TO 20 Ruta del Río Tíetar | 10,3 km
La Iglesuela

PR-TO 21 Cabeza del Oso y Pelados | 16 km
El Real de San Vicente

PR-TO 22 Sendero Virgen de la Oliva | 12,5 km
Almonacid de Toledo

PR-TO 23 Sendero Las Trincheras | 10,2 km
Noez

PR-TO 25 Mirador Bellavista | 8,4 km
Belvis de la Jara

PR-TO 26 Ruta de los Caleros | 8 km
Montesclaros

PR-TO 27 Pozos Nuevos y Molino Rebollos | 6,8 km
Valdeverdeja

PR-TO 28 La Estela del Cigüela | 14 km
La Puebla de Almoradiel

PR-TO 29 Rinconada al Puente Ruidero | 18,8 km
La Rinconada de Tajo

PR-TO 30 Ruta de Berciana | 9,9 km
Méntrida

PR-TO 33 Paseo por las Fuentes | 8,7 km
Villarrubia de Santiago

PR-TO 34 Garganta de las Lanchas | 4 km (ida)
Robledo del Mazo

PR-TO 35 Valle del Río Sangrera | 16,6 km
San Bartolomé de las Abiertas

PR-TO 36 Ruta Menasalbas - Necrópolis | 17,2 km
Menasalbas

PR-TO 37 Sendero del Prado Renales | 11,6 km
Fuensalida

PR-TO 38 Ruta de los Tres Castillos | 14 km
Guadamur y Polán

PR-TO 39 Paseo por Moracantá y Peña Manaera | 10,2 km
Villaminaya

GR 113 Camino Natural del Tajo | 102 km
Atraviesa la provincia siguiendo el curso del Tajo

GR 116 Camino Natural de Las Villuercas | 60,2 km
Discurre por Cáceres, llega hasta Puerto de S. Vicente

MÁS INFORMACIÓN



www.senderosdetoledo.org