



Paseo por las Fuentes

PR-TO 33 SENDEROS DE TOLEDO



El agua como protagonista

Desde el punto de vista natural, Villarrubia de Santiago se asienta sobre una meseta a 750 metros de altitud, constituida por rocas detríticas y evaporíticas provenientes de la cuenca sedimentaria manchega.

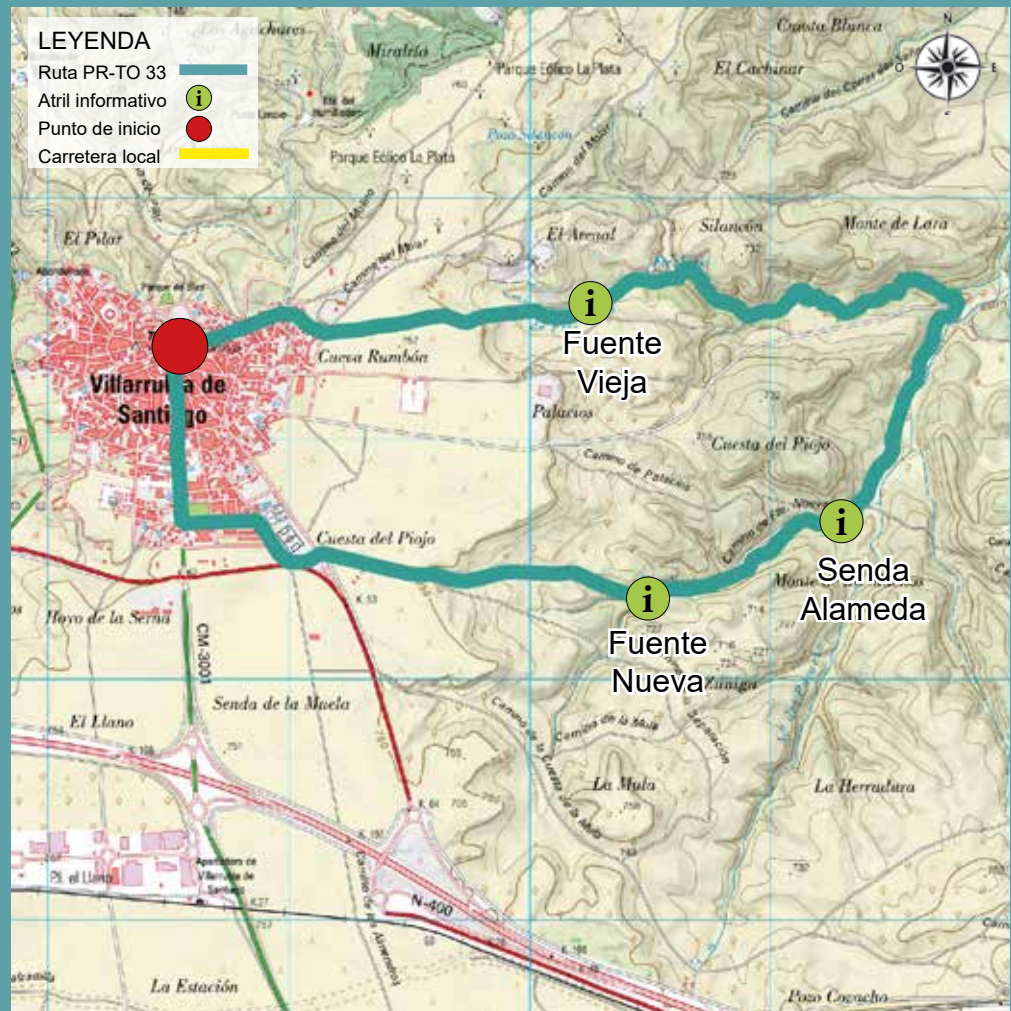
Su morfología es la responsable de la existencia de parajes que combinan la austeridad de la Mesa con la fresca de espacios donde el agua es el protagonista, muchas veces encubierto, aflorando en superficie y dando lugar a varias fuentes.

Cárcavas y barrancos son un signo distintivo de la riqueza natural de Villarrubia de Santiago, que junto a riscos y cerros, conforman un paraje reseco y blanquecino que reverdece en la proximidad del río.

Durante todo el recorrido se podrá observar la fauna existente en la zona

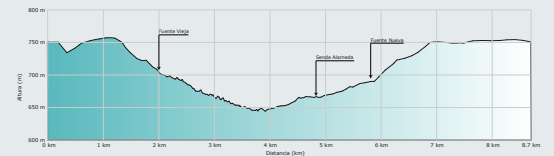
PR-TO 33

Paseo por las Fuentes | Villarrubia de Santiago



DATOS DEL SENDERO

- Longitud: 8,7 km
- Altitud min.: 649 m
- Altitud máx.: 760 m
- Dificultad: Baja
- Tiempo estimado: 3 h
- Tipo de recorrido: Circular
- Época recomendable: Primavera, otoño e invierno



que, principalmente, se compone de abundantes conejos y, la muy apreciada por los cazadores, perdiz roja. Las antiguas alamedas existentes, sobre todo en el entorno de las Fuentes, desaparecieron a principios de siglo como consecuencia de la enfermedad del olmo (grafiosis), posteriormente repoblándose con planta resistente a la enfermedad y dando, como resultado, las actuales alamedas.

FUENTES

La Fuente Vieja y la Fuente Nueva, ambas de estilo románico, están localizadas en distintos parajes. Tuvieron gran importancia en la vida económica y social del pueblo como fuentes de agua potable y lavadero.

Aún teniendo constancia en 1576 de la existencia de los mananciales, no fue hasta finales del siglo XIX que se construyó la estructura de arcadas existente en la actualidad, tanto de la Fuente Nueva como de la fuente Vieja.

La Fuente Nueva, situada en el paraje al que da nombre, su uso principal fue el de abastecer al pueblo de agua potable y lavadero. Además de la propia fuente en sí, la estructura consta de un pilón de grandes dimensiones donde las vecinas generalmente acudían a lavar la ropa.

En el año 1926 se realizaron las obras de casa de maquinas y el montaje de un equipo de bombeo para suministrar al municipio de agua corriente, estando en funcionamiento hasta principio del siglo XXI, momento en el que se realizó la última restauración de la zona y se quitó toda esa infraestructura, dejando el entorno como está actualmente.



Paseo entre Alameda



Fuente Vieja



Fuente Nueva



Señalización de senderos de pequeño recorrido (PR)

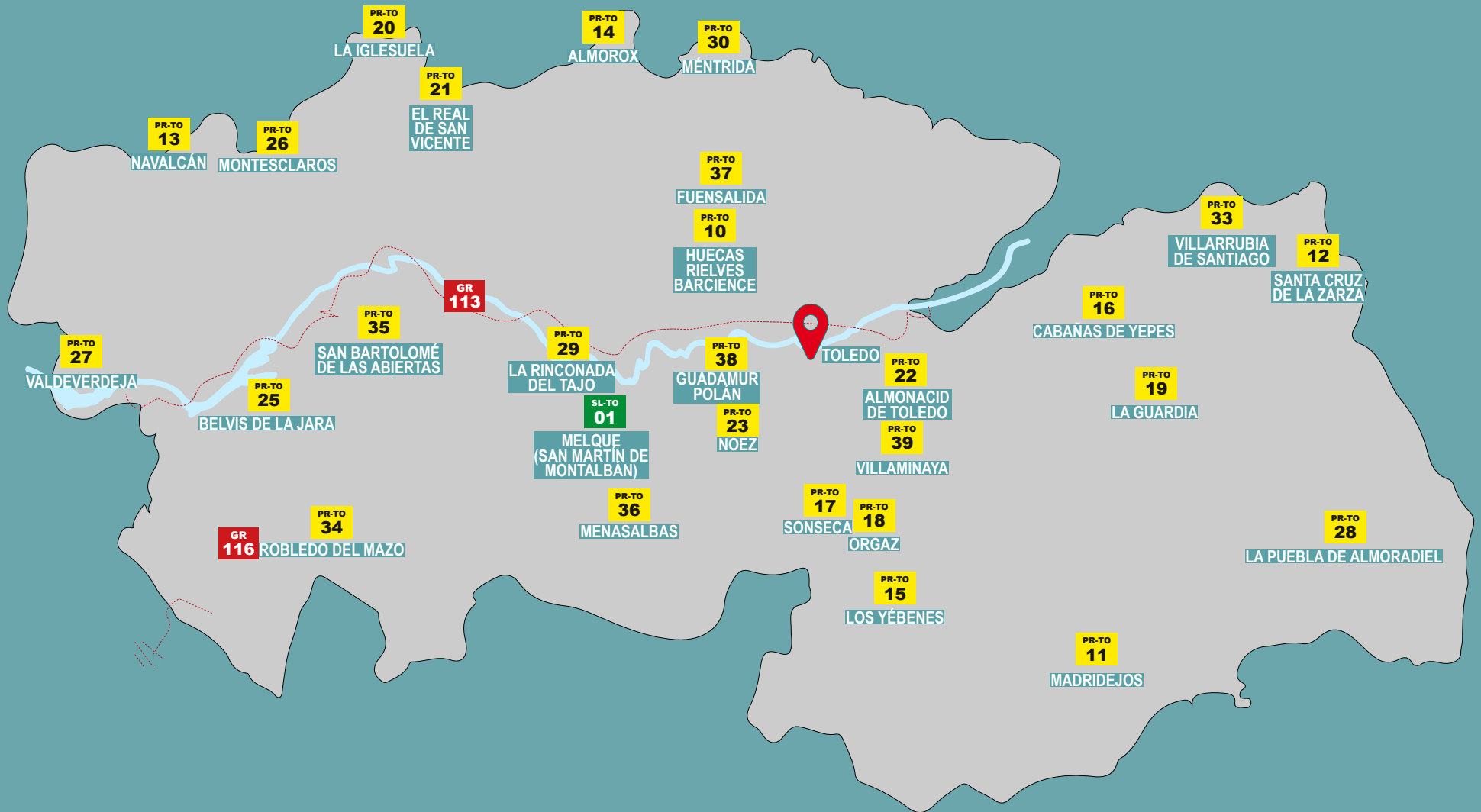




Senderos de Toledo



www.senderosdetoledo.org



SL-TO 01 Sendero Melque | 3 km
Melque (San Martín de Montalbán)

PR-TO 10 Ruta de las Tres Villas | 16 km
Rielves, Huelas y Barcience

PR-TO 11 Senda del Lince | 14 km
Madrivejos

PR-TO 12 Sendero del Charco Negro | 6,5 km
Santa Cruz de la Zarza

PR-TO 13 Ruta de las Aves | 13,5 km
Navalcán

PR-TO 14 Sendero del Lazarillo | 13 km
Almorox

PR-TO 15 Risco de los Yébenes | 15,4 km
Los Yébenes

PR-TO 16 Las Fuentes de Cabañas | 9 km
Cabañas de Yepes

PR-TO 17 Ruta del pasado Visigodo | 17 km
Sonseca

PR-TO 18 Los Hitos de Orgaz | 15 km
Orgaz

PR-TO 19 Camino Norte de la Laguna | 15 km
La Guardia

PR-TO 20 Ruta del Río Tíetar | 10,3 km
La Iglesuela

PR-TO 21 Cabeza del Oso y Pelados | 16 km
El Real de San Vicente

PR-TO 22 Sendero Virgen de la Oliva | 12,5 km
Almonacid de Toledo

PR-TO 23 Sendero Las Trincheras | 10,2 km
Noez

PR-TO 25 Mirador Bellavista | 8,4 km
Belvis de la Jara

PR-TO 26 Ruta de los Caleros | 8 km
Montesclaros

PR-TO 27 Pozos Nuevos y Molino Rebollos | 6,8 km
Valdeverdeja

PR-TO 28 La Estela del Cigüela | 14 km
La Puebla de Almoradiel

PR-TO 29 Rinconada al Puente Ruidero | 18,8 km
La Rinconada de Tajo

PR-TO 30 Ruta de Berciana | 9,9 km
Méntrida

PR-TO 33 Paseo por las Fuentes | 8,7 km
Villarrubia de Santiago

PR-TO 34 Garganta de las Lanchas | 4 km (ida)
Robledo del Mazo

PR-TO 35 Valle del Río Sangrera | 16,6 km
San Bartolomé de las Abiertas

PR-TO 36 Ruta Menasalbas - Necrópolis | 17,2 km
Menasalbas

PR-TO 37 Sendero del Prado Renales | 11,6 km
Fuensalida

PR-TO 38 Ruta de los Tres Castillos | 14 km
Guadamur y Polán

PR-TO 39 Paseo por Moracantá y Peña Manaera | 10,2 km
Villaminaya

GR 113 Camino Natural del Tajo | 102 km
Atraviesa la provincia siguiendo el curso del Tajo

GR 116 Camino Natural de Las Villuercas | 60,2 km
Discurre por Cáceres, llega hasta Puerto de S.Vicente

MÁS INFORMACIÓN



www.senderosdetoledo.org