



Gran riqueza paisajística

San Bartolomé de las Abiertas es una zona de cruce y confluencia de las distintas comarcas en las que se integra, que bordean el valle del Tajo, desde la comarca de Talavera y sus Antiguas Tierras, hasta su encuentro con la Jara y los montes de Toledo. Este municipio está integrado en la denominada Jara Baja.

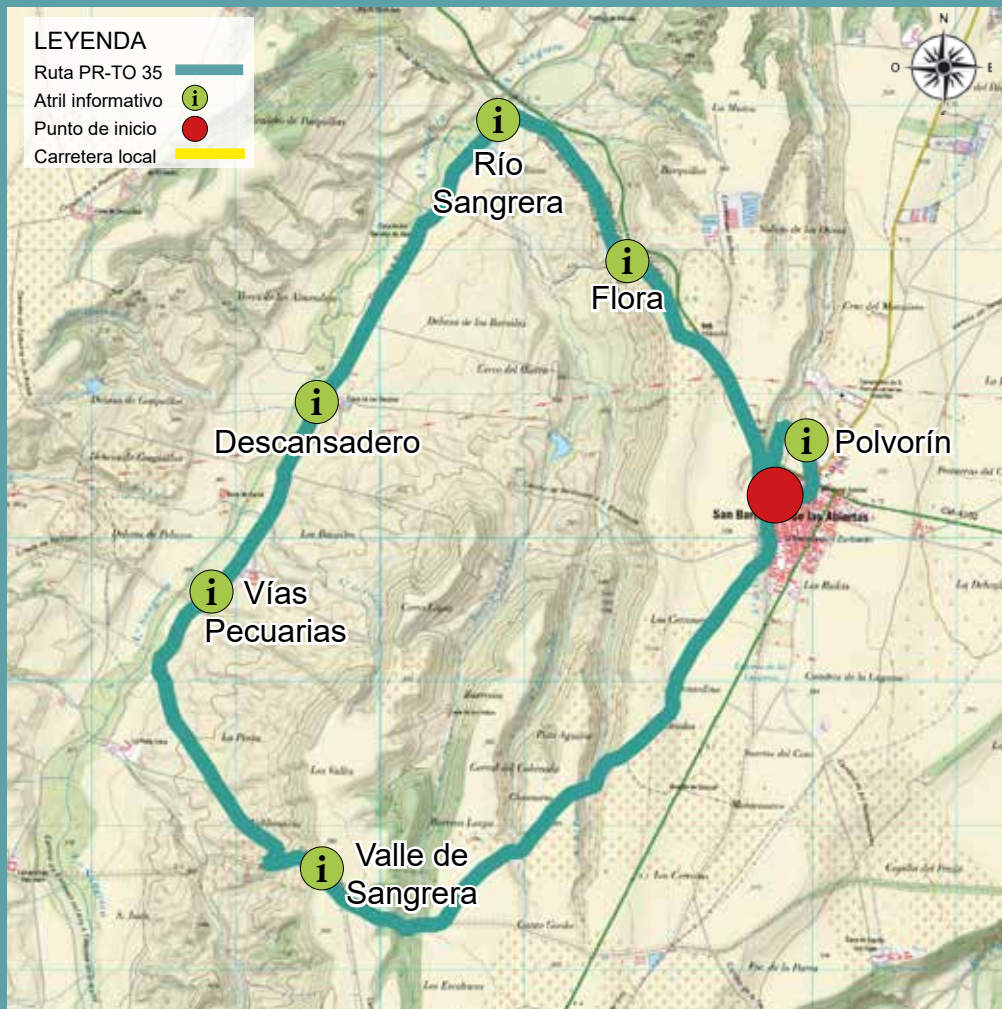
La primera parte del sendero discurre entre olivares y rañas dedicadas al cultivo del cereal. Al llegar a la parte alta disfrutaremos de las vistas panorámicas del valle de Sangrera y su riqueza ambiental, así como los montes de Toledo y la sierra de Gredos. Valle abajo, se divisan los colores proporcionados por la riqueza de la tierra y las diversas alteraciones orográficas, atravesando lugares ricos en fauna y flora.

PR-TO 35

Ruta "Valle del Río Sangrera" | San Bartolomé de las Abiertas

LEYENDA

- Ruta PR-TO 35
- Atril informativo
- Punto de inicio
- Carretera local



San Bartolomé de las Abiertas

Ruta "Valle del río Sangrera"

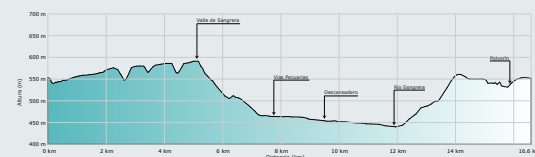
SENDEROS DE TOLEDO PR-TO 35



El segundo tramo se adentra en el valle del río con su vegetación ribereña: fresnos, álamos, chopos, zarzamoras... que encauzan sus riberas y sotos. También hay en esta zona arquitectura rural de labranzas, gangos, pozos, albercas, eras o el antiguo puente de nueve ojos. Con suerte, disfrutaremos del canto de las aves y la presencia de los peces. Y si nos desviamos, también podríamos avistar nutrias, cangrejos...

DATOS DEL SENDERO

- Longitud: 16,6 km
- Altitud min.: 441 m
- Altitud máx.: 592 m
- Dificultad: Media
- Tiempo estimado: 5 h 30 min
- Tipo de recorrido: Circular
- Época recomendable: Primavera, otoño e invierno



Valle de Sangrera

Los campos de cereales, leguminosas y las plantaciones de olivar, por las características edáficas de sus tierras, comparten espacio con dehesas de encinas, zonas de pasto y matorral, posíos naturales... que convierten a sus laderas y valles en lugares adecuados para el pastoreo.

Río Sangrera

Su nacimiento tiene lugar en los montes de Toledo, bajo el denominado risco Ñañas en su encuentro con el Valle de la Ruda; y se extiende por un recorrido de 42 km. Todo el soto y su cauce nos dejan una flora extensa y diversa, acompañada de gran cantidad de aves acuáticas.

Polvorín de la Guerra Civil


Se trata de un polvorín, que según los datos, construyó la retaguardia republicana. Las construcciones militares como ésta tenían un carácter de intendencia. Y es posible que se hubiera utilizado también como refugio antiaéreo. Sabemos que San Bartolomé de las Abiertas formaba parte de la Segunda Línea de Defensa del bando republicano.



Puente sobre el río



Valle de Valdecelada



Río Sangrera



Polvorín



Señalización de senderos de pequeño recorrido (PR)

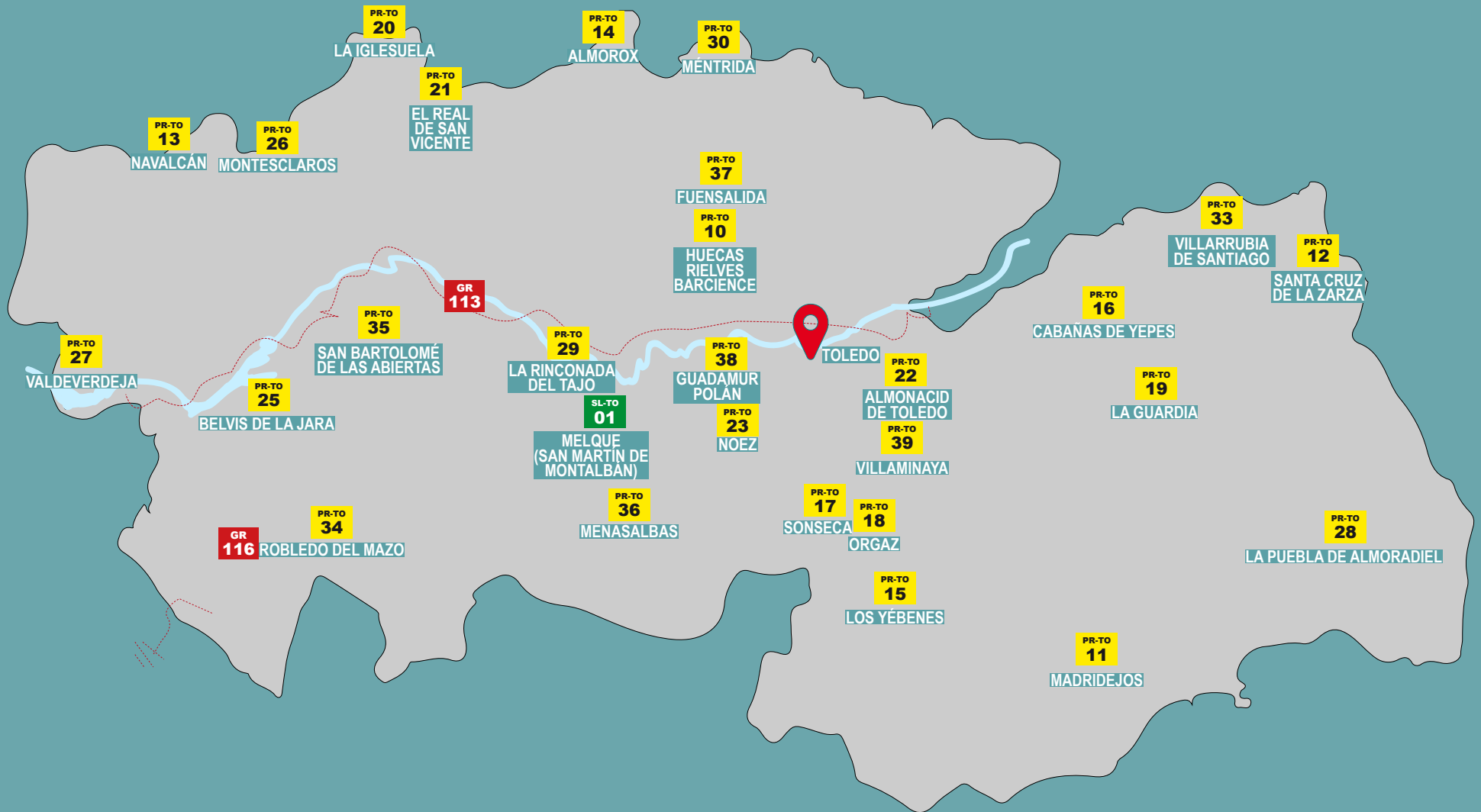




Senderos de Toledo



www.senderosdetoledo.org



SL-TO 01 Sendero Melque | 3 km
Melque (San Martín de Montalbán)

PR-TO 10 Ruta de las Tres Villas | 16 km
Rielves, Huelas y Barcience

PR-TO 11 Senda del Lince | 14 km
Madrivejos

PR-TO 12 Sendero del Charco Negro | 6,5 km
Santa Cruz de la Zarza

PR-TO 13 Ruta de las Aves | 13,5 km
Navalcán

PR-TO 14 Sendero del Lazarillo | 13 km
Almorox

PR-TO 15 Risco de los Yébenes | 15,4 km
Los Yébenes

PR-TO 16 Las Fuentes de Cabañas | 9 km
Cabañas de Yepes

PR-TO 17 Ruta del pasado Visigodo | 17 km
Sonseca

PR-TO 18 Los Hitos de Orgaz | 15 km
Orgaz

PR-TO 19 Camino Norte de la Laguna | 15 km
La Guardia

PR-TO 20 Ruta del Río Tíetar | 10,3 km
La Iglesuela

PR-TO 21 Cabeza del Oso y Pelados | 16 km
El Real de San Vicente

PR-TO 22 Sendero Virgen de la Oliva | 12,5 km
Almonacid de Toledo

PR-TO 23 Sendero Las Trincheras | 10,2 km
Noez

PR-TO 25 Mirador Bellavista | 8,4 km
Belvis de la Jara

PR-TO 26 Ruta de los Caleros | 8 km
Montesclaros

PR-TO 27 Pozos Nuevos y Molino Rebollos | 6,8 km
Valdeverdeja

PR-TO 28 La Estela del Cigüela | 14 km
La Puebla de Almoradiel

PR-TO 29 Rinconada al Puente Ruidero | 18,8 km
La Rinconada de Tajo

PR-TO 30 Ruta de Berciana | 9,9 km
Méntrida

PR-TO 33 Paseo por las Fuentes | 8,7 km
Villarrubia de Santiago

PR-TO 34 Garganta de las Lanchas | 4 km (ida)
Robledo del Mazo

PR-TO 35 Valle del Río Sangrera | 16,6 km
San Bartolomé de las Abiertas

PR-TO 36 Ruta Menasalbas - Necrópolis | 17,2 km
Menasalbas

PR-TO 37 Sendero del Prado Renales | 11,6 km
Fuensalida

PR-TO 38 Ruta de los Tres Castillos | 14 km
Guadamur y Polán

PR-TO 39 Paseo por Moracantá y Peña Manaera | 10,2 km
Villaminaya

GR 113 Camino Natural del Tajo | 102 km
Atraviesa la provincia siguiendo el curso del Tajo

GR 116 Camino Natural de Las Villuercas | 60,2 km
Discurre por Cáceres, llega hasta Puerto de S.Vicente

MÁS INFORMACIÓN



www.senderosdetoledo.org