

Garganta de las Lanchas

PR-TO 34

SENDEROS DE TOLEDO



Un paisaje singular

En plena comarca de la Jara, concretamente en la denominada Jara Alta, el sendero se inicia junto a la población de Las Hunfrías, en el Valle del Gévalo.

Al inicio, se interna por repoblaciones de pinos resineros y piñoneros y en algunos puntos se puede disfrutar de estupendas vistas panorámicas de las sierras de los Beceros y el Castillazo hacia el norte, y de las sierras de Sevilleja y de la Hiruela por el sur, donde se sitúan las mayores altitudes del Valle, como los picos Moradas (1.381 m) y Castillazo (1.329 m). En las laderas de las sierras se encuentran llamativas pedrizas, carentes de vegetación, algunas de considerable extensión.

Más adelante aparecen algunos robles melojos entre la vegetación

PR-TO 34

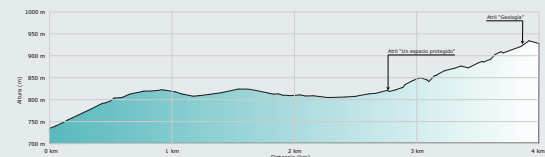
Garganta de las Lanchas | Robledo del Mazo



arbustiva de jarales y brezales, hasta llegar a la garganta de Las Lanchas, de aguas cristalinas, afluente del río Gévalo. En este paraje se sitúan varias cascadas con encanto, formando junto con el entorno un paisaje realmente singular, cambiante con el transcurso de las estaciones. Por sus valores paisajísticos y botánicos, forma parte de las Áreas Protegidas de Castilla-La Mancha, denominada Microrreserva Garganta de Las Lanchas.

DATOS DEL SENDERO

- Longitud: 4 km (solo ida)
- Altitud min.: 731 m
- Altitud máx.: 941 m
- Dificultad: Media
- Tiempo estimado: 1 h 45 min
- Tipo de recorrido: Lineal





GARGANTA DE LAS LANCHAS

La mayor parte del Valle del Gévalo está dentro de la Red Natura 2000.

La Microrreserva “**Garganta de Las Lanchas**”, forma parte de la Red de Áreas Protegidas de Castilla-La Mancha. Sus 436 ha. atesoran un gran interés paisajístico, con sus bonitas cascadas y formaciones vegetales de gran interés, como el loro (*Prunus lusitánica*). Las loreras de esta microrreserva son las más importantes de la región. Destacan también algunos llamativos tejos (*Taxus baccata*).

GEOLOGÍA

La estructura geológica del Valle la componen pizarras y cuarcitas con intrusiones de rocas graníticas. Estas montañas se formaron en la orogenia herciniana (hace unos 400 millones de años) pero anteriormente estos territorios se situaban bajo un extenso mar, como demuestra la aparición de fósiles marinos y sus huellas, que vivieron aquí hace unos 500 millones de años.



Señalización de senderos de pequeño recorrido (PR)

PR-TO 34

CONTINUIDAD DE SENDERO

CONTINUAR A LA IZQUIERDA

CONTINUAR A LA DERECHA

DIRECCIÓN EQUIVOCADA

No se permite encender fuego

No se permite la recolección de minerales y rocas

No se permite la recolección de plantas

No se permite la captura de animales

Prohibido el baño tanto de personas como de animales

Evite hacer ruido

Respete los bienes y propiedades privadas

Manténgase en los caminos

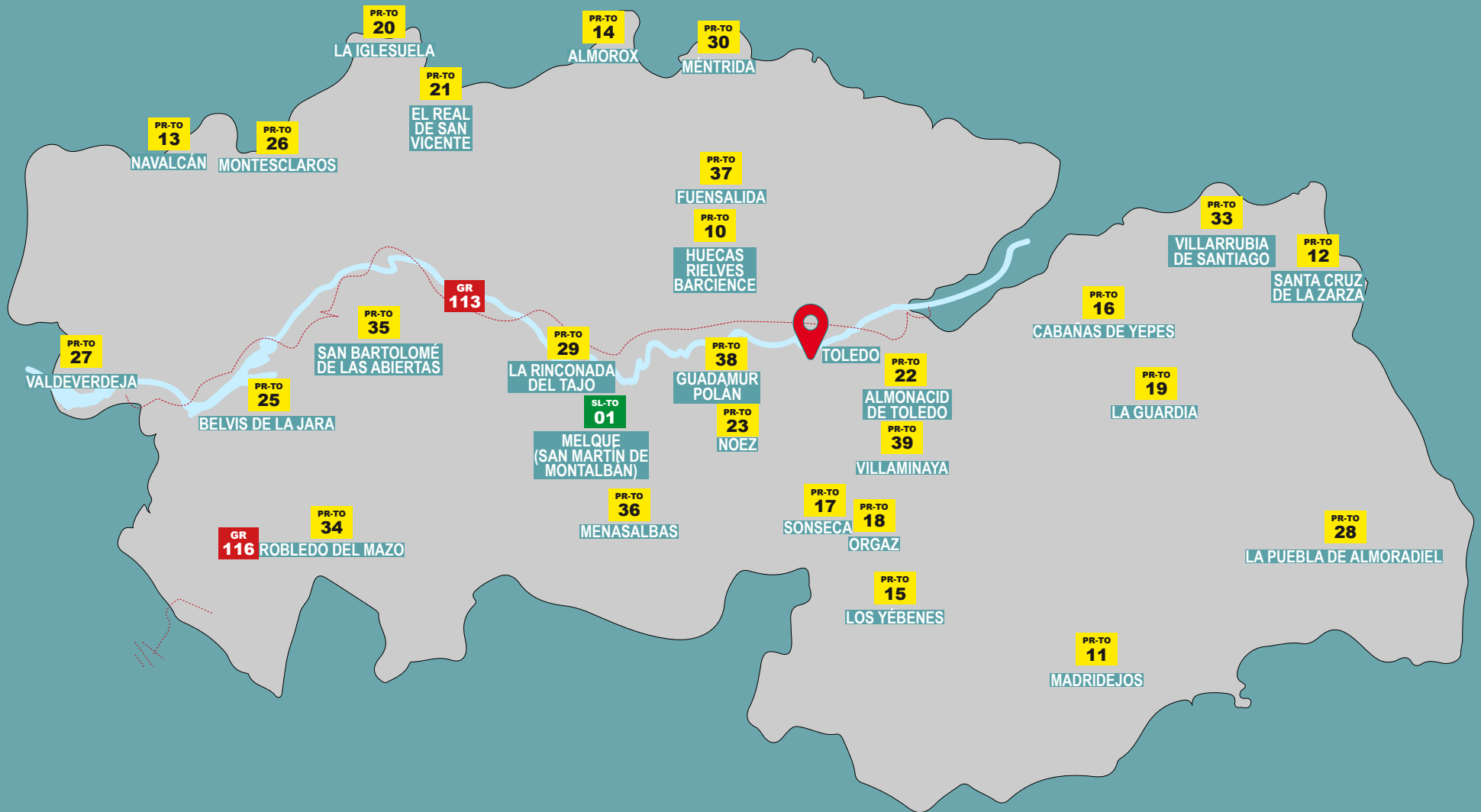
Prohibido llevar perros sueltos



Senderos de Toledo



www.senderosdetoledo.org



SL-TO 01 Sendero Melque | 3 km
Melque (San Martín de Montalbán)

PR-TO 10 Ruta de las Tres Villas | 16 km
Rielves, Huelas y Barcience

PR-TO 11 Senda del Lince | 14 km
Madrivejos

PR-TO 12 Sendero del Charco Negro | 6,5 km
Santa Cruz de la Zarza

PR-TO 13 Ruta de las Aves | 13,5 km
Navalcán

PR-TO 14 Sendero del Lazarillo | 13 km
Almorox

PR-TO 15 Risco de los Yébenes | 15,4 km
Los Yébenes

PR-TO 16 Las Fuentes de Cabañas | 9 km
Cabañas de Yepes

PR-TO 17 Ruta del pasado Visigodo | 17 km
Sonseca

PR-TO 18 Los Hitos de Orgaz | 15 km
Orgaz

PR-TO 19 Camino Norte de la Laguna | 15 km
La Guardia

PR-TO 20 Ruta del Río Tíetar | 10,3 km
La Iglesuela

PR-TO 21 Cabeza del Oso y Pelados | 16 km
El Real de San Vicente

PR-TO 22 Sendero Virgen de la Oliva | 12,5 km
Almonacid de Toledo

PR-TO 23 Sendero Las Trincheras | 10,2 km
Noez

PR-TO 25 Mirador Bellavista | 8,4 km
Belvis de la Jara

PR-TO 26 Ruta de los Caleros | 8 km
Montesclaros

PR-TO 27 Pozos Nuevos y Molino Rebollos | 6,8 km
Valdeverdeja

PR-TO 28 La Estela del Cigüela | 14 km
La Puebla de Almoradiel

PR-TO 29 Rinconada al Puente Ruidero | 18,8 km
La Rinconada de Tajo

PR-TO 30 Ruta de Berciana | 9,9 km
Méntrida

PR-TO 33 Paseo por las Fuentes | 8,7 km
Villarrubia de Santiago

PR-TO 34 Garganta de las Lanchas | 4 km (ida)
Robledo del Mazo

PR-TO 35 Valle del Río Sangrera | 16,6 km
San Bartolomé de las Abiertas

PR-TO 36 Ruta Menasalbas - Necrópolis | 17,2 km
Menasalbas

PR-TO 37 Sendero del Prado Renales | 11,6 km
Fuensalida

PR-TO 38 Ruta de los Tres Castillos | 14 km
Guadamur y Polán

PR-TO 39 Paseo por Moracantá y Peña Manaera | 10,2 km
Villaminaya

GR 113 Camino Natural del Tajo | 102 km
Atraviesa la provincia siguiendo el curso del Tajo

GR 116 Camino Natural de Las Villuercas | 60,2 km
Discurre por Cáceres, llega hasta Puerto de S.Vicente

MÁS INFORMACIÓN



www.senderosdetoledo.org